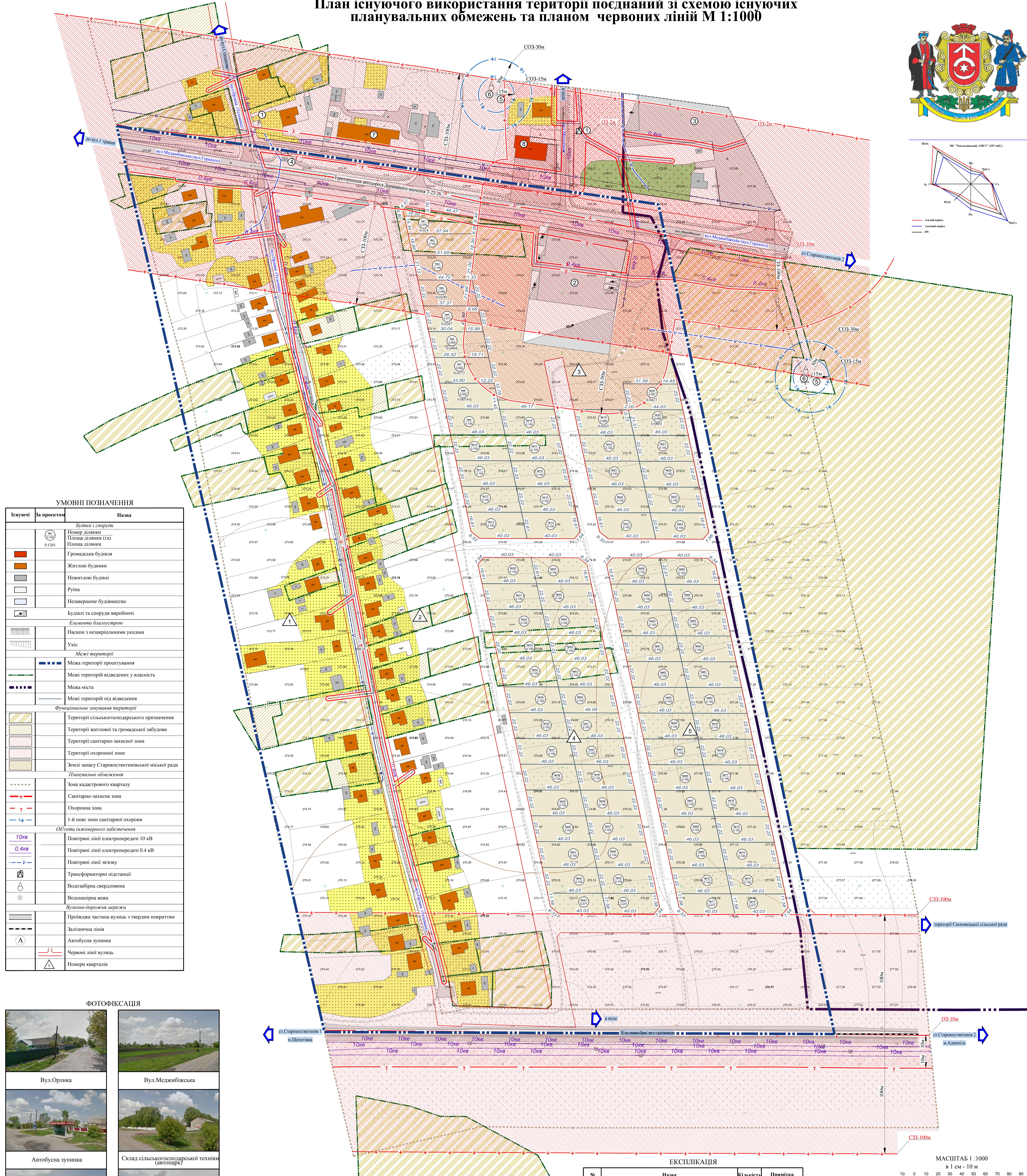
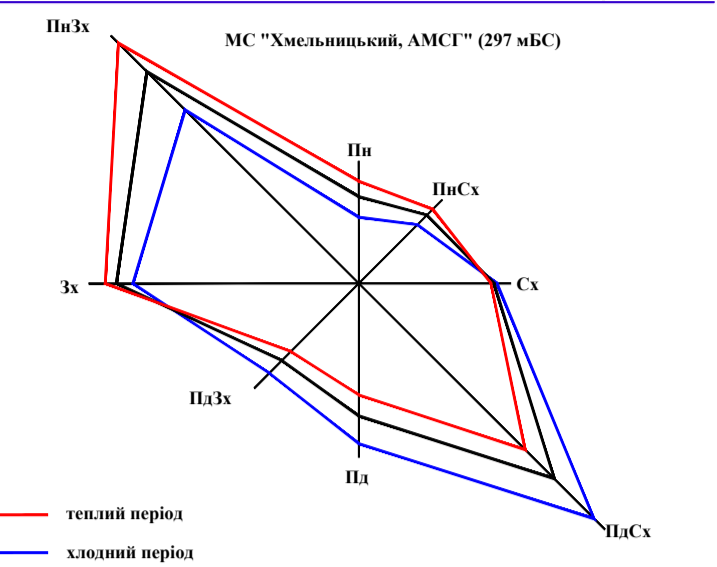



План існуючого використання території поєднаний зі схемою існуючих планувальних обмежень та планом червоних ліній М 1:1000



УМОВНІ ПОЗНАЧЕННЯ

Існуючі	За проектом	Назва
		Номер ділянки Площа ділянки (га) Площа будівлі
		Житлові будинки
		Нежитлові будівлі
		Руїна
		Незавершене будівництво
		Будівлі та споруди виробничі
		Елементи благоустрою
		Насини з некарпінними укісами
		Укіс
		Межі території
		Межа території проектування
		Межі території відведених у власність
		Межа міста
		Межі території під відведення
		Функціональне зонування території
		Території сільськогосподарського призначення
		Території житлової та громадської забудови
		Території санітарно-захисної зони
		Території охоронної зони
		Землі запасу Старокосятинської міської ради
		Планувальні обмеження
		Зона кадастрового кварталу
		Санітарно-захисна зона
		Охоронна зона
		1-й пояс зони санітарної охорони
		Об'єкти інженерного забезпечення
		Повітряні лінії електропередачі 10 кВ
		Повітряні лінії електропередачі 0,4 кВ
		Повітряні лінії зв'язку
		Трансформаторні підстанції
		Водозабірні свердловини
		Водонапірна вежа
		Вулично-дорожня мережа
		Проекція частини вулиці з твердим покриттям
		Залізнична лінія
		Автобузна зупинка
		Червоні лінії вулиць
		Номери кварталів

ФОТОФІКСАЦІЯ



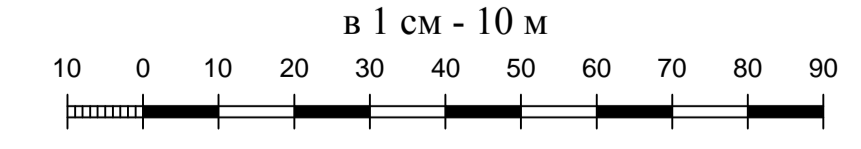
ПРИМІТКИ

1. Детальний план території розроблений за матеріалами топографічного знімання у М 1:500, виконаного в 2016 році, ТОВ "ЗАЦ "КАРАТ", оновленого в 2017 році, ТОВ "ЗАЦ "КАРАТ".
2. Система висот - Балтійська, система координат Державна.
3. Відповідно до рішення 34 сесії Старокосятинської міської ради Хмельницької області від 27.09.2013 року № 3, вулиці та провулки міста Старокосятин були перейменовані, а саме: вул. Гельмана - на вул. Орлика, вул. Горького - на вул. Меджибізька.
4. План червоних ліній розроблений у складі проекту внесення змін до Генерального плану м. Старокосятинів Хмельницької області, виконаного ДПІ Українським державним науково-дослідним інститутом проектування міст «Діпромісто» імені Ю.М. Білокія у 2016 році.
5. Через територію ДПТ пролягає Територіальна автомобільна дорога Державного значення Т-23-26 Старокосятинів — Шрубів, III технічної категорії та автодорога загального користування місцевого (обласного) значення О231402 (об'їздна м. Старокосятинів).

ЕКСПЛІКАЦІЯ

№	Назва	Кількість	Примітка
1	Трансформаторна підстанція	2	існуюча
2	Склад сільськогосподарської продукції (зернових культур)	1	існуючий
3	Склад сільськогосподарської техніки (автопарк)	1	існуючий
4	Автобузна зупинка	1	існуюча
5	Водонапірна вежа	2	існуюча
6	Водозабірні свердловини	2	існуючі
7	Двоповерховий секційний житловий будинок	1	існуючий
8	Громадська будівля	1	існуюча

МАСШТАБ 1:1000



ВИКОНАНО ПІД КЕРІВНИЦТВОМ
СЕРТІФІКОВАНОГО АРХІТЕКТОРА
РАЙОНОВОЇ КАТЕРИНИ ОЛЕКСИЇВНИ
СІКА І.І. (044) 241-11-11

