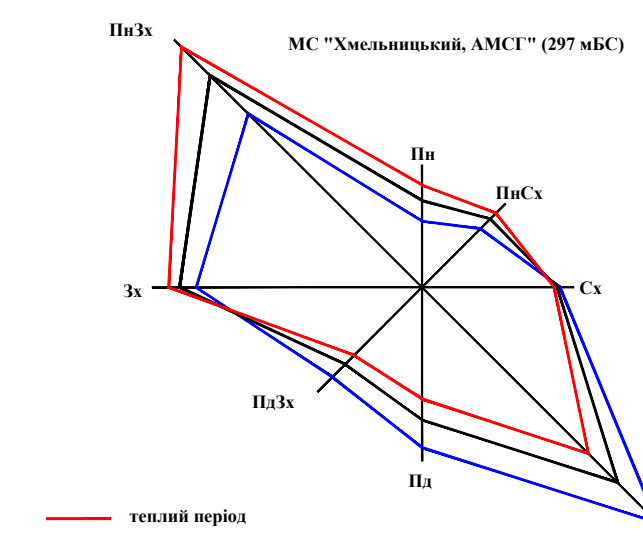




**План існуючого використання території поєднаний зі схемою існуючих
планувальних обмежень та планом червоних ліній М 1:1000**



УМОВНІ ПОЗНАЧЕННЯ

Існуючі	За проектом	Назва
		Номер ділянки
		Площа ділянки (га)
		Житлові будинки
		Нежитлові будівлі
		Незавершене будівництво
		Елементи благоустрою
		Насипи з незакріпленими укосами
		Укос
Межі території		
		Межа території проєктування
		Межі територій виділені у власність
		Межа міста
		Межі територій під відведення
Функціональне зонування території		
		Території сільськогосподарського призначення
		Землі товарного сільськогосподарського виробництва
		Території житлової та громадської забудови
		Території санітарно-захисної зони
		Території охоронної зони
		Землі запору Старокостянтинівської міської ради
Планувальні обмеження		
		Зона кадастрового кварталу
		Санітарно-захисна зона
		Охоронна зона
Об'єкти інженерного забезпечення		
		Повітряна лінія електропередачі 0.4 кВ
		Вулично-дорожня мережа
		Грунтові дороги
		Прокладка частини вулиць з твердим покриттям
		Червоні лінії вулиць
		Номери кварталів

ФОТОФІКСАЦІЯ



ПРИМІТКИ

1. Детальний план території розроблений за матеріалами топографічного знімання у М 1:500, виконаного в 2016 році, ТОВ "ЗАЦ "КАРАТ" в 2016 році; оновленого в 2017 році, ТОВ "ЗАЦ "КАРАТ".
2. Система висот - Балтійська, система координат Державна.
3. Відповідно до рішення 34 сесії Старокостянтинівської міської ради Хмельницької області від 27.09.2013 року № 3, вулиці та провулки міста Старокостянтинів були перейменовані, а саме: вул.Урицького - на вул.Старшівка.
4. План червоних ліній розроблений у складі проєкту внесення змін до Генерального плану м.Старокостянтинів Хмельницької області, виконаногоДПН Українським державним науково-дослідним інститутом проєктування міст «Діпромісто» імені Ю.М. Білокія у 2016 році.
5. Через територію ДНТ пролягає територіальна автомобільна дорога Державного значення Т0612 Новоград-Волинська — Полонне — Старокостянтинів, III технічної категорії.

МАСШТАБ 1:1000
в 1 см - 10 м

ВИКОНАНО ПІД КЕРІВНИЦТВОМ
СЕРГІЙКОВОЮ О. АРХТЕКТОРА
Роздільської Катерини Олександрівни

