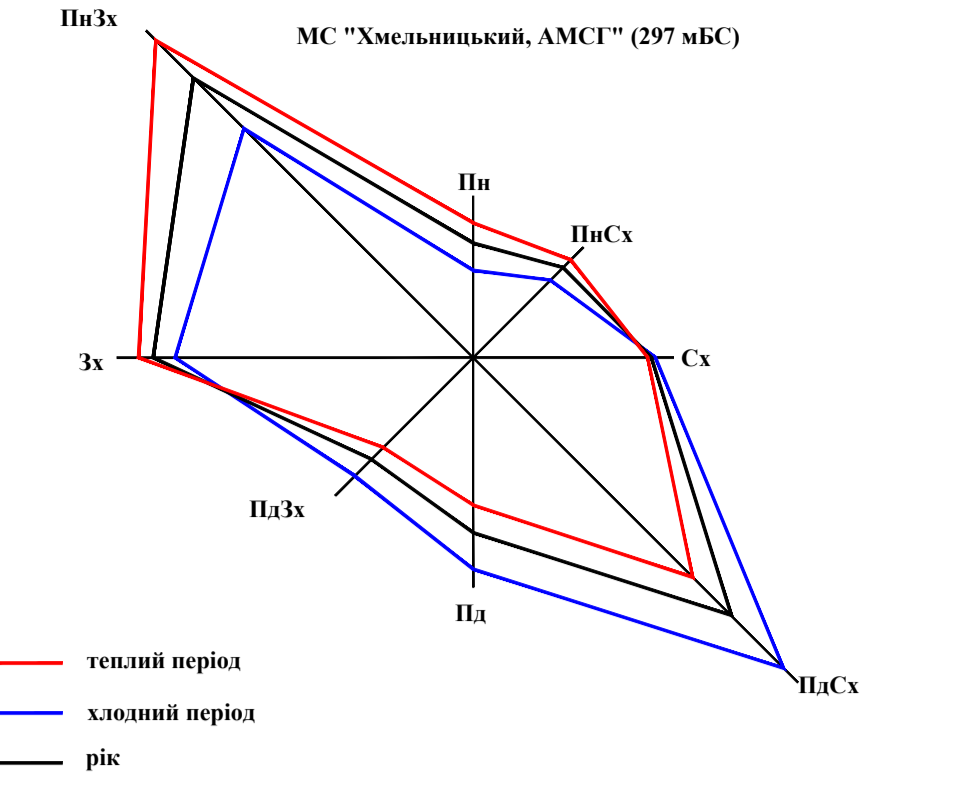



План існуючого використання території поєднаний зі схемою існуючих планувальних обмежень та планом червоних ліній М 1:1000

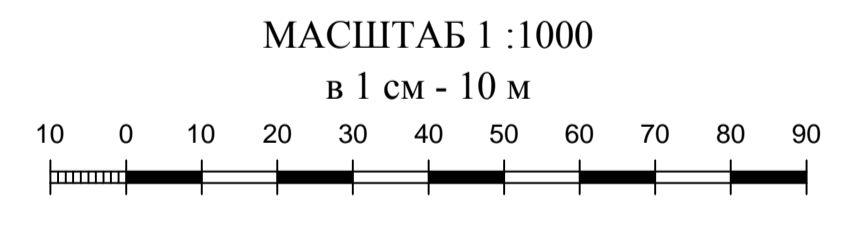


УМОВНІ ПОЗНАЧЕННЯ


Існуючі	За проєктом	Назва
		Номери кварталів
		Номер ділянки
		Площа ділянки (га)
		Громадська будівля
		Житлові будинки
		Нежитлові будинки
		Руїна
		Незавершене будівництво
		Будівлі та споруди виробничі
		Елементи благоустрою
		Насипи з неакрипленими укосами
		Укриття
		Межа території проєктування
		Межа території відведення у власність
		Межа міста
		Межа території під відведення
		Функціональне зонування території
		Територія сільськогосподарського призначення
		Територія житлової та громадської забудови
		Територія санітарно-захисної зони
		Територія охоронної зони
		Територія громадської забудови
		Водний об'єкт
		Землі запаса Старокоостянтинівської міської ради
		Планувальні обмеження
		Зона кадастрового кварталу
		Відстань від газопроводу до фундаментів будівель і споруд
		Прибережно-захисна смуга
		Санітарно-захисна зона
		Охоронна зона
		1-й пояс зони санітарної охорони
		Об'єкти інженерного забезпечення
		Повітряні лінії електропередачі 10 кВ
		Повітряні лінії електропередачі 0.4 кВ
		Повітряні лінії зв'язку
		Трансформаторні підстанції
		Водозабірні свердловини
		Водонапірна вежа
		Водозабірні свердловини
		Вулично-дорожня мережа
		Прокладка частини вулиці з твердим покриттям
		Грунтові дороги
		Автобусна зупинка
		Червоні лінії вулиць

ЕКСПЛІКАЦІЯ

№	Назва	Кількість	Примітка
1	Трансформаторна підстанція	2	існуюча
2	Склад сільськогосподарської продукції (зернових культур)	1	існуючий
3	Склад сільськогосподарської техніки (автомобілі)	1	існуючий
4	Автобусна зупинка	1	існуюча
5	Водонапірна вежа	1	існуюча
6	Водозабірні свердловини	1	існуюча
7	Двоповерховий сесійний житловий будинок	1	існуючий
8	Гідромоніторинговий пункт (заокреслений) на території складу автомобільного підприємства	1	існуючий
9	Газорегулювальний пункт (ГРП)	1	існуючий
10	Громадська будівля	1	існуюча



ФОТОФІКСАЦІЯ



ПРИМІТКИ

1. Детальний план території розроблений за матеріалами топографічного знімання у М 1:500, виконаного ТОВ "ЗАЦ "КАРАТ" в 2016 році; оновленого в 2017 році, ТОВ "ЗАЦ "КАРАТ".
2. Система висот - Балтійська, система координат Державна.
3. Відповідно до рішення 34 сесії Старокоостянтинівської міської ради Хмельницької області від 27.09.2013 року № 3, вулиці та провулки міста Старокоостянтинів були перейменовані, а саме:
вул.Тельмана - на вул.Орлика, вул.Гарьова - на вул.Медзhibuzhська.
4. План червоних ліній розроблений у складі проєкту введення змін до Генерального плану м.Старокоостянтинів Старокоостянтинівського району Хмельницької області, виконаного ДПТ Українським державним науково-дослідним інститутом проєктування міст «Діпромісто» імені Ю.М. Блокіна у 2016 році.
5. Через територію ДНТ пролягає територіальна автомобільна дорога державного значення Т-23-26 Старокоостянтинів - Штубув, III технічної категорії та автодорога загального користування місцевого (обласного) значення О231402 (об'їздна м.Старокоостянтинів).

ВІКОНАНО ПІД КЕРІВНИЦТВОМ
СЕРГІЄВІЧЕВНОГО АРХІТЕКТОРА
Регіональної Катерини Олександрівни
Хмельницької області

